

**МБУК «Анапская ЦБС»
Детско-юношеская библиотека-филиал № 1
имени В. И. Лихоносова**

ВИРТУАЛЬНАЯ ВЫСТАВКА КНИГИ «МОЯ РОССИЯ»



Анапа, 2024



Крицкая, А.А. Моя Россия / Алла Афанасьевна Крицкая. – Москва: Издательство АСТ, 2023. – 159 с.: ил. – (4D-энциклопедии с дополненной реальностью).

Книга приобретена в рамках национального проекта «Культура».

Открывая страницы этой книги, вы сможете отправиться в увлекательное путешествие по регионам родной страны и познакомиться с её республиками и областями, краями и автономными округами, городами и посёлками.

В ярких красках и образах, объёме и движении перед вами предстанет прошлое и настоящее России, её богатая культура и неповторимая природа, величественная архитектура и уникальные достопримечательности, интересные традиции и обычаи многих народов, населяющих разные уголки этого огромного государства.

ШАГ 1: Загрузи с App Store или Google Play бесплатное приложение ASTAR EXPLORER



ШАГ 2: Включи звук на мобильном устройстве.

ШАГ 3: Запусти приложение.

ШАГ 4: Выбери книгу из списка.

ШАГ 5: Нажми кнопку «старт» – на мобильном устройстве включится камера.

ШАГ 6: Наведи камеру на разворот книги, на котором стоит значок



и погрузись в виртуальный мир.

4D МОЯ РОССИЯ

ЭНЦИКЛОПЕДИИ С ДОПОЛНЕННОЙ РЕАЛЬНОСТЬЮ

Эта уникальная книга нового поколения расскажет о крупнейшем государстве мира — России. Вы совершите увлекательное путешествие по разным регионам нашей многонациональной Родины, побывав не только в ее столице и крупнейших городах, но и в самых отдаленных областях и районах, познакомитесь с основными вехами их истории и главными достопримечательностями. На страницах энциклопедии с дополненной реальностью вас ждет много неожиданных и любопытных фактов о народах, населяющих разные уголки России, об их культуре и традициях. А 4D-технологии позволят взглянуть на Россию в новом свете и по достоинству оценить величие этой страны. Вы сможете полюбоваться невероятной красотой Кавказа и Поморья, Сахалина и Камчатки, узнать о древнем прошлом Поволжья и Сибири, о богатствах недр Урала и Заполярья.

- ШАГ 1: Загрузи с App Store или Google Play бесплатное приложение ASTAR EXPLORER
- ШАГ 2: Включи звук на мобильном устройстве.
- ШАГ 3: Запусти приложение.
- ШАГ 4: Выбери книгу из списка и дай согласие загрузке контента
- ШАГ 5: Нажми кнопку «старт» — на мобильном устройстве включится камера.
- ШАГ 6: Наведи камеру на разворот книги, на котором стоит значок будоражающей — он должен поместиться в кадр целиком. Если ты все сделал(а) правильно, на экране мобильного устройства появятся объемные изображения — здания и их интерьеры, мосты и другие инженерные сооружения, горы и вулканы, животные и природные явления, которые можно будет рассмотреть во всех подробностях и получить о них интересную информацию, нажав на кнопки меню.

Цвет, объем, обложка и звук — это новые грани, которые помогут ближе узнать нашу Родину. Используя 4D-технологии, вы получите шанс лучше понять Россию, нужно лишь открыть эту книгу.

Спасская башня

Фонтан «Дружба народов»

ISBN 978-5-17-154823-0

Поздравляем тебя с покупкой!

www.ast.ru/index/online-events

vk.com/ast_ded

vk.com/asttabooks

vk.com/astbooks

znet/index/astded

12+

Каждая «живая» картинка сопровождается звукозаписью с любопытной и познавательной информацией. Откройте эту энциклопедию и узнайте много нового и неожиданного о нашей Родине – России.

МОЯ РОДИНА — РОССИЯ

Наше государство Российская Федерация — крупнейшее на карте мира. Оно располагается на материке Евразия, занимая обе части континента. При этом 25% территории страны находится в Европе, а остальное 75% — в Азии. Россия протянулась с востока на запад примерно на 10 тыс. км, а с севера на юг на 4 тыс. км. Ее площадь равна более 17 млн км². Россия — самая большая страна по территории в мире. В России много разнообразных частей — субъектов Федерации, людей на которых по-разному можно назвать россияне. Это области, республики, края, автономные округа, а также города федерального значения: Москва, Санкт-Петербург и Севастополь. Все регионы России структурированы по территориальной принадлежности к 8 федеральным округам: Центральный, Северо-Западный, Приволжский, Южный, Северо-Кавказский, Уральский, Сибирский и Дальневосточный.

Каждый регион России отличается от остальных не только географическими особенностями и уникальной природой, но и своей собственной историей, сложившейся культурой и обычаями проживающих на его территории народов. Популярными видами архитектурных объектов городов, поселков и деревень.

Общая история Российской Федерации начинается с основания в 862 году князем Рюриком в Новгороде.

Российская Федерация — это страна, где живут люди разных национальностей. В России проживают более 140 национальностей, которые составляют ее этническое разнообразие.



Грб нашей страны представляет собой золотого двуглавого орла, на груди которого — щит с изображением святого Георгия, поражающего змея. Орел держит в лапах скипетр и державу.



Первый русский солдат проследил за собой, когда в 1612 году он участвовал в освобождении Москвы от польско-литовских захватчиков. Этот солдат — первый русский солдат, который участвовал в освобождении Москвы от польско-литовских захватчиков. Этот солдат — первый русский солдат, который участвовал в освобождении Москвы от польско-литовских захватчиков.



Флаг России — это полотнище, состоящее из трех равных по ширине горизонтальных полос: белой, синей и красной. Белый цвет символизирует мир и свободу, синий — веру и честность, а красный — мужество и храбрость.



Женщины России в традиционных русских нарядах называются «русские красавицы». Они отличаются своей красотой и трудолюбием.

Женщины России в традиционных русских нарядах называются «русские красавицы». Они отличаются своей красотой и трудолюбием.



ЦЕНТРАЛЬНЫЙ федеральный округ

Центральный федеральный округ – это сердце России, регион, который определяет её общественно-политическую, экономическую, научную и культурную жизнь, задаёт направления для развития страны.

Москва

ОСНОВНЫЕ ФАКТЫ

Дата основания: 1147 г.

Население города:

12 635 466 чел.

Площадь города:

2561,5 км².



Флаг города
Москвы.



Герб города
Москвы.

*Собор Василия Блаженного
и Спасская башня Московского
Кремля на Красной площади.*



Москва — столица Российской Федерации, город федерального значения, центр Московской области и самый большой город России. Этот крупнейший из мегаполисов, расположенных на территории Европы, по оценкам экспертов, признан ведущим в мире по качеству жизни и развитию инфраструктуры. Москва — культурный, деловой, промышленный и научный центр страны. Этот город славится многочисленными архитектурными сооружениями, от средневековых до самых современных. Крупнейшие музеи и театры, красивые парки и здания привлекают ежегодно сотни тысяч туристов и гостей столицы.

ИСТОРИЯ ГОРОДА

Первое упоминание о Москве относится к 1147 г., а в 1156 г. в месте слияния Москвы-реки и Неглинной по приказу князя Юрия Долгорукого заложена деревянная крепость — первый Московский Кремль. Москва была столицей Великого Княжества Московского и Русского царства. С 1712 г. столицей России стал Петербург, а Москва оставалась местом коронации императоров. В 1918 г. Москва вновь стала столицей, сначала РСФСР, потом СССР и, наконец, Российской Федерации.



Смоленская область

Смоленская область расположена в центре Восточно-Европейской (Русской) равнины. Большая часть территории региона лежит на Смоленско-Московской возвышенности. Основные реки — Днепр и его притоки: Сож, Десна, Вопь, Вязьма.

ОСНОВНЫЕ ФАКТЫ

Дата образования: 1937 г.

Административный центр: город Смоленск.

Национальный состав:

русские — около 95 %, украинцы — около 1,3 %, также белорусы, армяне, цыгане, азербайджанцы и др.



Флаг Смоленской области.



Герб Смоленской области.

Успенский собор — красивейший храм города. Он возвышается на 69 м на вершине Соборной горы. Храм Успения Пресвятой Богородицы окружают другие постройки: церкви, колокольня, палаты и корпуса, образуя архитектурный ансамбль в стиле барокко.

СМОЛЕНСК

Смоленск — старинный русский город — ведет свою историю с 863 г. Многие века он служил надежным бастионом, преграждавшим путь на Москву с запада. Героические страницы истории города нашли свое отражение в его достопримечательностях. Например, важное оборонное значение для Российского государства имела городская крепость.

Протяженность Смоленской крепостной стены составляла 6,5 км, ширина стен достигала 6 м, а высота — 19 м. Каждую башню отличали собственный облик и свое название. К сожалению, значительную часть крепости уничтожили в 1812 г. наступающие войска императора Наполеона I. Но уже в наше время 17 башен и половина крепостной стены были отреставрированы и впечатляют красотой и мощью.



Панорама Смоленска с видом на Успенский собор.

ГОРОД ГАГАРИН

Небольшой городок Гжатск прославился тем, что в его окрестностях родился первый в мире космонавт Юрий Гагарин. В честь всенародного героя город был переименован в 1968 г. в Гагарин. Здесь открыт музей, посвященный знаменитому космонавту.



СЕВЕРО-ЗАПАДНЫЙ федеральный округ

Суровая красота природы северо-запада нашей страны манит лесными просторами, величавыми горами, увенчанными снежными шапками, огромными озёрами, широкими реками. Северо-Западный регион обладает не только живописными природными ландшафтами, но и уникальными памятниками истории и архитектуры.

Санкт-Петербург

Санкт-Петербург — город федерального значения и одновременно административный центр Северо-Западного федерального округа. Это второй по численности населения город Российской Федерации. Санкт-Петербург раскинулся в дельте реки Невы и на берегах Финского залива. Это крупнейший морской порт на Балтийском море. В Санкт-Петербурге расположены многие высшие государственные учреждения: Конституционный Суд РФ, Геральдический совет при Президенте РФ, подведомство Северо-Западного федерального округа, органы власти Ленинградской области. Межпарламентская ассамблея СНГ, Уставное командование Военно-Морского Флота РФ и штаб Западного военного округа. Вооружённых Сил РФ. Город по праву имеет звание культурной столицы России. Богата история, неповторимый архитектурный стиль, замечательные дворцы и музеи, каналы и мосты, сады и парки считаются гордостью нашей страны.

ОСНОВНЫЕ ФАКТЫ

Дата основания: 1703 г.
Население города: 5 377 803 чел.
Площадь города: 1439 км².



Флаг города: Санкт-Петербурга.



Герб города: Санкт-Петербурга.

Панорама Санкт-Петербурга с колокольни Спаса на Кроне.



Дворцовая площадь и Зимний дворец.

Исторический центр Санкт-Петербурга и связанные с ним крупнейшие памятники включены в список Всемирного наследия ЮНЕСКО.

ИСТОРИЯ ГОРОДА

Основан в 1703 г. царем Петром I. Санкт-Петербург более века, с 1712 по 1918 г., был столицей нашей страны. За это время он украсился множеством прекрасных сооружений. В 1914–1918 гг. город носил название Петроград, а в 1924–1991 гг. — Ленинград. Являлся столицей страны. Санкт-Петербург ни разу не был взят врагом.

Ленинградская область

ОСНОВНЫЕ ФАКТЫ

Дата образования: 1927 г.
Административный центр: город Гатчина.
Национальный состав: русские — около 83 %, украинцы — около 2 %, белорусы — около 1 %, также татары, армяне, узбеки и др.



Флаг Ленинградской области.




Герб Ленинградской области.

Ленинградская область расположена на северо-западе европейской части России. Рельеф региона в основном равнинный, на Карельском перешейке — пересеченный. Здесь находится живописное озеро, в том числе Ладожское — крупнейшее в Европе. Основная река области — Нова.

ГАТЧИНА

Гатчина находится в 42 км от центра Санкт-Петербурга. Первое упоминание ее как села Холмичи относится к 1499 г. Городом Гатчина стало в 1796 г. С 2021 г. она является столицей Ленинградской области, сюда перенесены все органы власти региона. Самые известные достопримечательности Гатчины — Большой Гатчинский дворец и Паркостовый дворец.


В городе расположен Государственный художественно-архитектурный дворцово-парковый музей-заповедник «Гатчина», который вместе с историческим центром включен в список Всемирного наследия ЮНЕСКО.



Планировка императору Павлу I по плану парад Вильгельма Гатчинским дворцом.

Империальный дворец по проекту архитектора Василия Ивановича Стасова. Построен в 1800–1802 гг. В настоящее время — резиденция губернатора.

Великий Гатчинский дворец построен в 1766—1783 гг. в стиле классицизма. В нем воплощены самые передовые решения в градостроительстве, архитектуре и искусстве. Объект включен в список Всемирного наследия ЮНЕСКО.




«Кижы»: резное чудо

Самая прославленная достопримечательность Карелии и одно из семи чудес России — уникальный этнографический музей-заповедник «Кижы». Большая часть экспозиции музея находится на одноименном острове Онежского озера, еще часть объектов — в Петрозаводске и других населенных пунктах.

ЦЕРКОВЬ ПОКРОВА ПРЕСВЯТОЙ БОГОРОДИЦЫ

Церковь Покрова Пресвятой Богородицы, возведенная в 1694 г. и перестроенная в 1764 г., более скромная по размерам и сдержанная по форме, чем Преображенский храм. Тем не менее она поражает как внешней красотой, так и внутренним убранством.



Церковь Покрова Пресвятой Богородицы.



Купола церкви Покрова Пресвятой Богородицы.



ЦЕРКОВЬ ПРЕОБРАЖЕНИЯ ГОСПОДНЯ

Церковь Преображения Господня — подлинный шедевр русского деревянного зодчества, включенный в список Всемирного природного и культурного наследия ЮНЕСКО. Возведенный в 1714 г. 23-главый храм стал визитной карточкой музея-заповедника. По преданию, церковь была построена без единого гвоздя талантливым плотником Нестором. На самом деле гвозди в ней, конечно же, есть, но только в покрытии куполов.



Церковь Преображения Господня.

Шедевры деревянного зодчества на острове Кижы.

В «Кижях» представлены настоящие шедевры деревянного зодчества Русского Севера: величественные храмы, колокольни, часовни, ветряные мельницы, хозяйственные постройки и жилые дома.



ПРИВОЛЖСКИЙ федеральный округ

Великая русская река Волга дала название целому федеральному округу – Приволжский. Территория Приволжского округа занимает 6% территории России.

Нижегородская область

ОСНОВНЫЕ ФАКТЫ
Дата образования: 1929 г.
Административный центр: город Нижний Новгород.
Национальный состав: русские – около 95 %, татары – около 1,3 %, также мордва, украинцы, армяне, чуваша, азербайджанцы, марийцы, белорусы, цыгане и др.

Нижегородская область расположена в центральной части Восточно-Европейской равнины. Основные реки региона: Волга, Ока и их притоки. Самые крупные озера — Пярское и Большое Свяжское. Леса занимают 53 % территории области.

Регион, благодаря судоходству на Волге, всегда был крупным торговым центром, через который проходили основные торговые пути. Большинство городов области сохранили память о купеческом прошлом.

НИЖЕГОРОДСКИЙ КРЕМЛЬ
Укрепление, призванное защищать город от вооруженных набегов, возведено в начале XVI в. Общая протяженность его стен – 2080 м. Из 13 башен сохранилось 12.

НИЖНИЙ НОВГОРОД
Столица Приволжского федерального округа Нижний Новгород ведет свою многовековую историю с 1221 г. Город расположен у слияния рек Оки и Волги. Некогда он был столицей Нижегородско-Суздальского княжества. Ныне Нижний Новгород называют приволжской жемчужиной. Город по праву включен в список Всемирного наследия ЮНЕСКО.

Флаг Нижегородской области. Герб Нижегородской области.

Печерский Волвенский монастырь в Нижнем Новгороде.

Вид на город Нижний Новгород с набережной.

Вид на Нижний Новгород у Стрелки — места слияния Волги и Оки. Стена и башня Нижегородского кремля.



ЮЖНЫЙ федеральный округ

Южный федеральный округ – самый солнечный и гостеприимный край России. Он омывается Азовским и Чёрным морями, а также имеет выход к Каспийскому морю.

Волгоградская область

ОСНОВНЫЕ ФАКТЫ

Дата образования: 1936 г.

Административный центр: город Волгоград.

Национальный состав:

русские – около 90 %, казахи – около 2 %, украинцы – около 1,4 %, также армяне, татары, азербайджанцы, немцы, чеченцы, белорусы, цыгане и др.



Флаг Волгоградской области.



Герб Волгоградской области.

Волгоградская область находится на юго-востоке Восточно-Европейской равнины. В регионе Волго-Донским каналом соединяются реки Волга и Дон. По этому каналу можно выйти в Каспийское, Белое, Балтийское и Азовское моря, что делает географическое положение области весьма удобным.

ВОЛГОГРАД

Этот город-герой, во время Великой Отечественной войны оставший непреодолимой стеной на пути немецко-фашистских захватчиков, слылся богатой историей. За 400 с небольшим лет своего существования он успел дважды сменить имя: с Царицына на Сталинград и после – на Волгоград. А Сталинградская битва, переломившая ход войны, вошла в народную память навечно.

МАМАЕВ КУРГАН

В центре Волгограда, на правом берегу Волги, возвышается Мамаев курган. Именно здесь велись самые ожесточенные бои во время 200-дневной Сталинградской битвы. Поэтому Памятник-ансамбль «Героям Сталинградской битвы» — главная достопримечательность города. Центральным элементом ансамбля является знаменитый монумент «Родина-мать зовёт!». Кроме него в состав комплекса входят Площадь Стоящих насмерть, Зал Воинской славы с Вечным огнем, Стены руины, Площадь Героев и Площадь Скорби.



Монумент «Родина-мать зовёт!» на Мамаевом кургане вошел в список семи чудес России. Высота скульптуры — 82 м. Родина-мать здесь представлена в образе античной богини победы Ники с мечом в руке. Возведенная вблизи скульптура «Стоять насмерть» олицетворяет воина-богатыря, который, презирая смерть и опасность, встал на защиту Родины.



Панорама Волгограда с Мамаевым курганом и монументом «Родина-мать зовёт!».



СЕВЕРО-КАВКАЗСКИЙ федеральный округ

Северо-Кавказский федеральный округ раскинулся на юге Европейской России – в центральной и восточной части Северного Кавказа, а также в нижнем течении реки Волги.

Республика Ингушетия

Ингушетия расположена на северных склонах предгорья Большого Кавказского хребта и на прилегающих к нему малых хребтах — Терском, Сулейманском и Садлигим. Это самый малый по площади регион России (не считая городов федерального значения). Протяженность республики с севера на юг составляет 144 км, а с запада на восток — всего 72 км.

МАГАС

Это самый юный и пока малочисленный (13,6 тыс. жителей) региональный центр России. Он основан в 1994 г. Несмотря на молодость, столица Ингушетии носит древнее имя; она названа в честь столицы государства Алания, где две тысячи лет назад жили аланы — предки ингушей, осетин, карачаевцев и балкарцев.

ОСНОВНЫЕ ФАКТЫ

Дата образования: 1992 г.
Столица: город Магас.
Национальный состав: ингуши — около 94 %, чеченцы — около 4,6 %, русские — около 1 %, также турки-месхетинцы, армяне, грузины и др.
Государственные языки: ингушский и русский.



Флаг Республики Ингушетия.




Грб Республики Ингушетия.




Вид с высоты на город Магас.

Мемориал Славы, парк с исторической эдагилей. Магас. Ингушетия. 27 июля 2018 г.



Планина — средневековый город-поселок в Дageбжанском районе Ингушетии. Стоит на святилища, божовой и жилой башни.



Пророкская церковь в Гергети, на фоне вершин горы Шан (высшая точка Ингушетии).



УРАЛЬСКИЙ федеральный округ

Древние Уральские горы, содержащие в себе почти все химические элементы периодической системы Менделеева, хранят в недрах золото и серебро, асбест и серу, руды железа и цветных металлов, соли, изумруды и самоцветы.

Ханты-Мансийский автономный округ — Югра

ОСНОВНЫЕ ФАКТЫ

Дата образования: 1930 г.

Административный центр:

город Ханты-Мансийск.

Национальный состав: русские — 68 %, татары — 7 %, украинцы — 6 %, башкиры — 2,3 %, азербайджанцы — 1,7 %, ханты — 1,2 %, манси — 0,7 % и др.

Государственные языки: русский, хантыйский.



Флаг Ханты-Мансийского автономного округа — Югры.



Герб Ханты-Мансийского автономного округа — Югры.

Ханты-Мансийский автономный округ раскинулся на просторах Западно-Сибирской равнины. Основную часть его территории занимает заболоченная тайга с большим количеством озер и рек, в том числе таких крупных, как Обь и Иртыш. Край необычайно богат природными газом, нефтью, а также лесами, где широко распространен сибирский кедр. Настоящей жемчужиной природы считаются горы Сокорного и Приполярного Урала с их высочайшей точкой — горой Народная.

Одна из самых впечатляющих достопримечательностей автономного округа находится в городе Ханты-Мансийске. Это культурно-туристический комплекс «Архаопарк», на территории которого можно увидеть стоянку первобытного человека, скульптуры мамонтов и других доисторических животных.



© Картина Илья / Shutterstock.com

Оленья упряжка на празднике оленеводов, охотников и рыбаков в станице Русско-Якутская Сургутского района. Сургут, Россия. 22 марта 2015 г.



© Елена Романова / Shutterstock.com

Ханты-Мансийск. Церковь Воскресения. Памятник святым Кириллу и Мефодию. ХМАО, Россия. 30 апреля 2016 г.



Панорама Ханты-Мансийска.



Добыча нефти в Западной Сибири.



СИБИРСКИЙ федеральный округ

Сибирь – совершенно особый край: как по своей территории, так и по уникальной первозданной природе, а также по этническому составу, национальной культуре и традициям.

Красноярский край

ОСНОВНЫЕ ФАКТЫ

Дата образования: 1934 г.

Административный центр: город Красноярск.

Национальный состав: русские – около 90 %. Также на территории края проживают представители более 150 национальностей, в том числе 8 коренных малочисленных народов Севера: долганы, кеты, игарасаны, ненцы, селькупы, чукымцы, энцы, эвенки.



Флаг Красноярского края.



Герб Красноярского края.

1/5 часть Красноярского края находится за Полярным кругом, в том числе самый северный в мире центр горно-металлургической промышленности – город Норильск.

Красноярский край расположен в бассейне рек Енисей и Обь, на севере омывается водами Карского моря и моря Лаптевых, занимает около 14 % территории России. Он протянулся почти на 3000 км с севера на юг, а максимальная ширина с запада на восток равна 1250 км. Площадь края – 2 366 797 км². Регион населяет около 3 млн человек.

В крае сосредоточено более 95 % российских запасов никеля и платины, около 30 % меди и столько же алюминия, более 20 % апатитов, значительные запасы кобальта и других руд. Красноярский край занимает первое место в России по объемам добычи золота. Также здесь находятся крупнейшие в стране запасы угля, нефтегазовые месторождения, кроме того, расположено одно из крупнейших в мире месторождений свинца.

КРАСНОЯРСК

Центр Красноярского края раскинулся на берегах величественного Енисея. Самая многоводная и глубокая река России разделяет Красноярск на две части, одна из которых находится в Западной Сибири, а другая – в Восточной. Этот старинный город, основанный еще в 1628 г., – историческая столица сибирского казачества.

Вид Красноярск в центре, на вершине Карачинской горы, – часовня Параскевы Пятницы, знаменитый символ города.



ДАЛЬНЕВОСТОЧНЫЙ ФЕДЕРАЛЬНЫЙ ОКРУГ

Дальневосточный федеральный округ занимает чуть менее половины территории Российской Федерации. Северная часть Дальнего Востока лежит за Полярным кругом, в зоне вечной мерзлоты, а южная находится на широте таких знойных стран, как Италия и Узбекистан.


Хабаровский край

ОСНОВНЫЕ ФАКТЫ
Дата образования: 1938 г.
Административный центр: город Хабаровск.
Национальный состав: русские — около 92 %. Также на территории края проживают украинцы, корейцы, татары и другие национальности, в том числе представители коренных малочисленных народов Севера: нанайцы, эвенки, ульчи, нивхи.

Хабаровский край с северо-востока и востока регион омывается Охотским морем, с юго-востока — Японским морем. От острова Сахалин отделяется проливами Татарский и Невельского. В состав края входят несколько островов, самые крупные из них — Шантарские. Хабаровский край богат промышленной речной. Основные промышленные водоемы — река Амур и прибрежные воды Татарского пролива. Кроме того, ловится рыба в водах Охотского и Берингова морей, в районах Заводной и Восточной Камчатки, Северных и Южных Курил, Восточного Сахалина.

ХАБАРОВСК
Этот один из красивейших городов Дальнего Востока расположен на правом берегу реки Амур. Через Хабаровск проходят главные железная и автомобильная дороги России.

Вид на площадь Славы и Спасо-Преображенский собор в Хабаровске.



152



Цвет, объём, движение и звук – это новые грани, которые помогут ближе узнать нашу Родину. Используя 4D-технологии, вы получите шанс лучше понять Россию, нужно лишь открыть эту книгу.

**ASTAR
EXPLORER**



Подготовлено главным библиотекарем Чунарёвой Н.П.